

Département :
DOUBS

Commune :
VALENTIGNEY

Section : BT
Feuille : 000 BT 01

Échelle d'origine : 1/1000
Échelle d'édition : 1/1000

Date d'édition : 11/05/2026
(fuseau horaire de Paris)

Coordonnées en projection : RGF93CC47
©2022 Direction Générale des Finances
Publiques


DIRECTION GÉNÉRALE DES FINANCES PUBLIQUES


EXTRAIT DU PLAN CADASTRAL

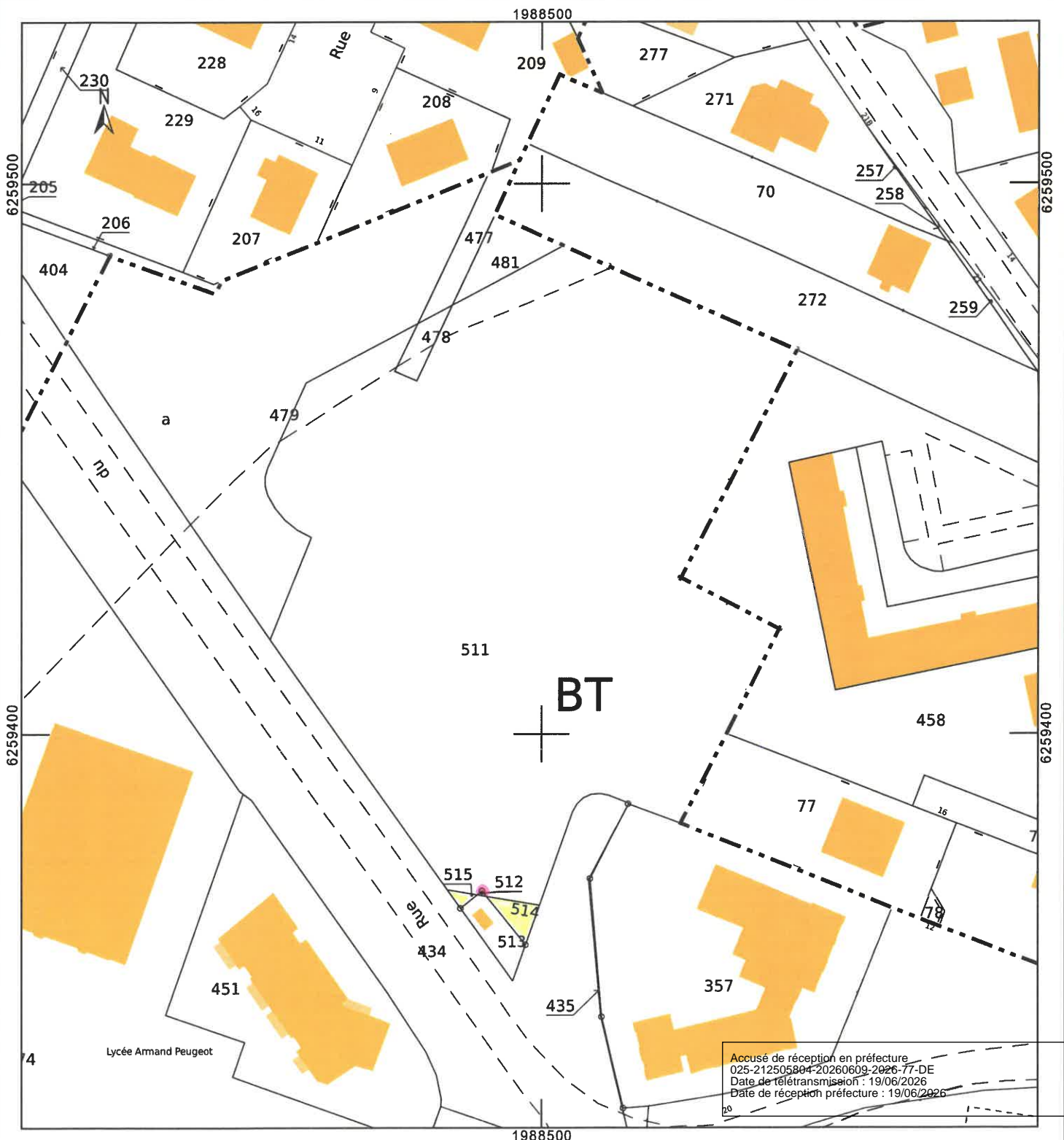
Le plan visualisé sur cet extrait est géré
par le centre des impôts foncier suivant :
PTGC DOUBS
CFP Chamars - Boulevard Charles de
Gaulle 25043
25043 BESANCON CEDEX
tél. 03 81 65 65 50 - fax
ptgc.doubs@dgif.finances.gouv.fr

Cet extrait de plan vous est délivré par :

cadastre.gouv.fr

 Parcelles cédées par la ville
à NEOUA : parcelles BT 514 et
BT 515

 Parcelle BT 512 cédée à la ville
par NEOUA
Echange sans suite



Département :
DOUBS

Commune :
VALENTIGNEY

Section : BR
Feuille : 000 BR 01

Échelle d'origine : 1/1000
Échelle d'édition : 1/1000

Date d'édition : 11/05/2026
(fuseau horaire de Paris)

Coordonnées en projection : RGF93CC47
©2022 Direction Générale des Finances
Publiques

DIRECTION GÉNÉRALE DES FINANCES PUBLIQUES

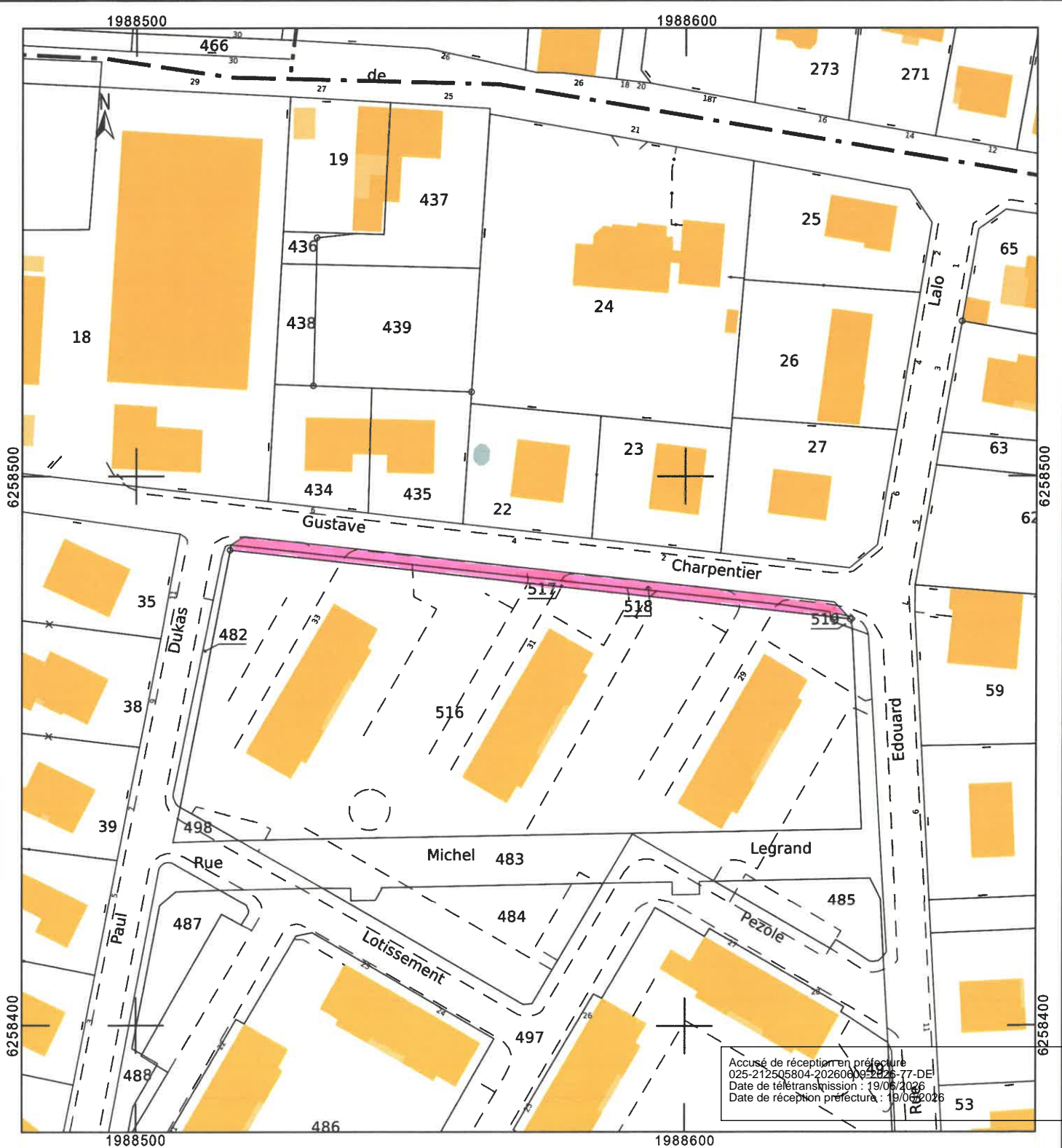
EXTRAIT DU PLAN CADASTRAL

Acquisition parcelles
BR 517 et BR 518 c
IDEHA

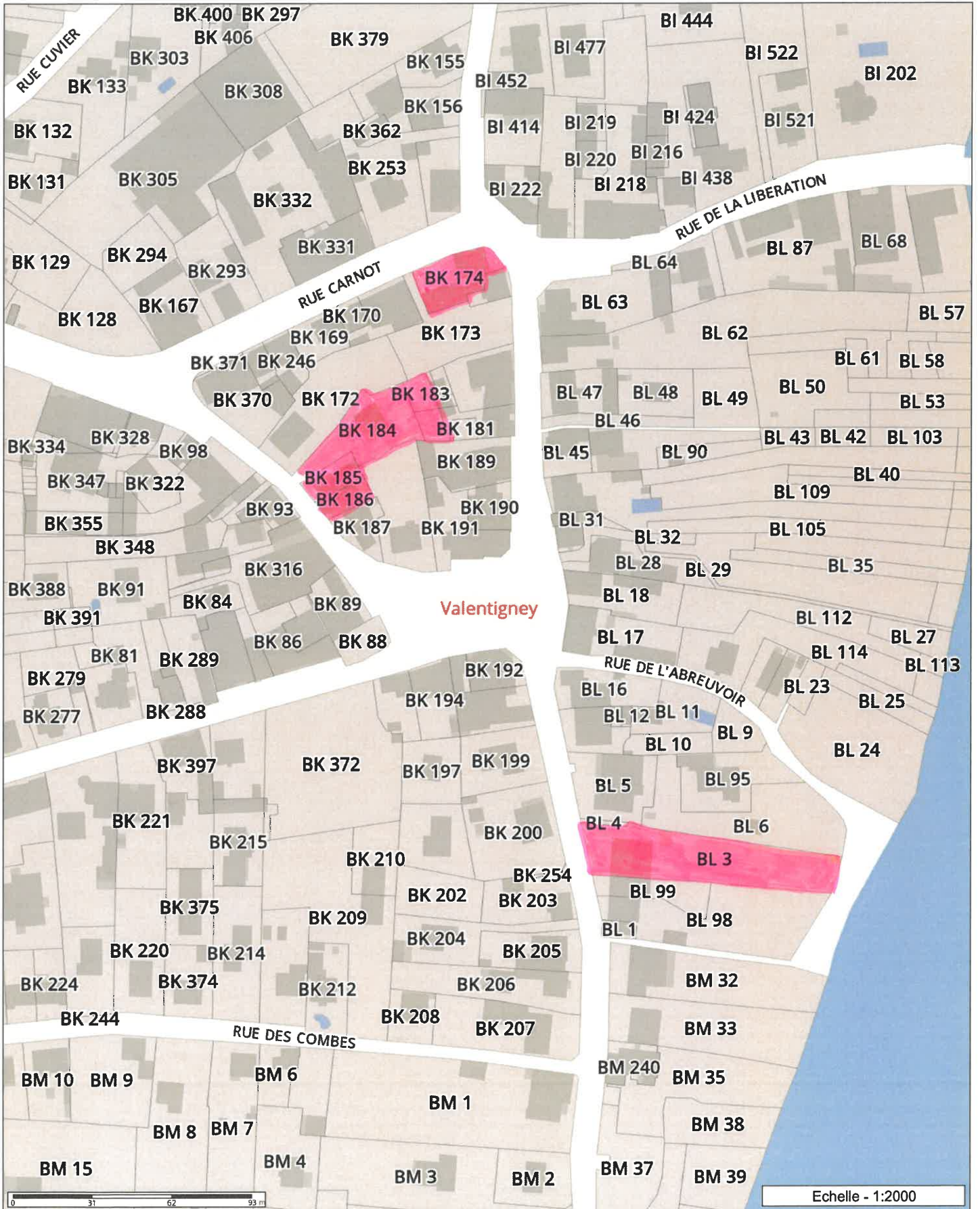
Le plan visualisé sur cet extrait est géré
par le centre des impôts foncier suivant :
PTGC DOUBS
CFP Chamars - Boulevard Charles de
Gaulle 25043
25043 BESANCON CEDEX
tél. 03 81 65 65 50 -fax
ptgc.doubs@dgif.finances.gouv.fr


Cet extrait de plan vous est délivré par :

cadastre.gouv.fr



01-Carte Globale



 Recessions EPF/VILLE



Accusé de réception en préfecture
025-212505804-20260609-2026-77-DE
Date de télétransmission : 19/06/2026
Date de réception préfecture : 19/06/2026