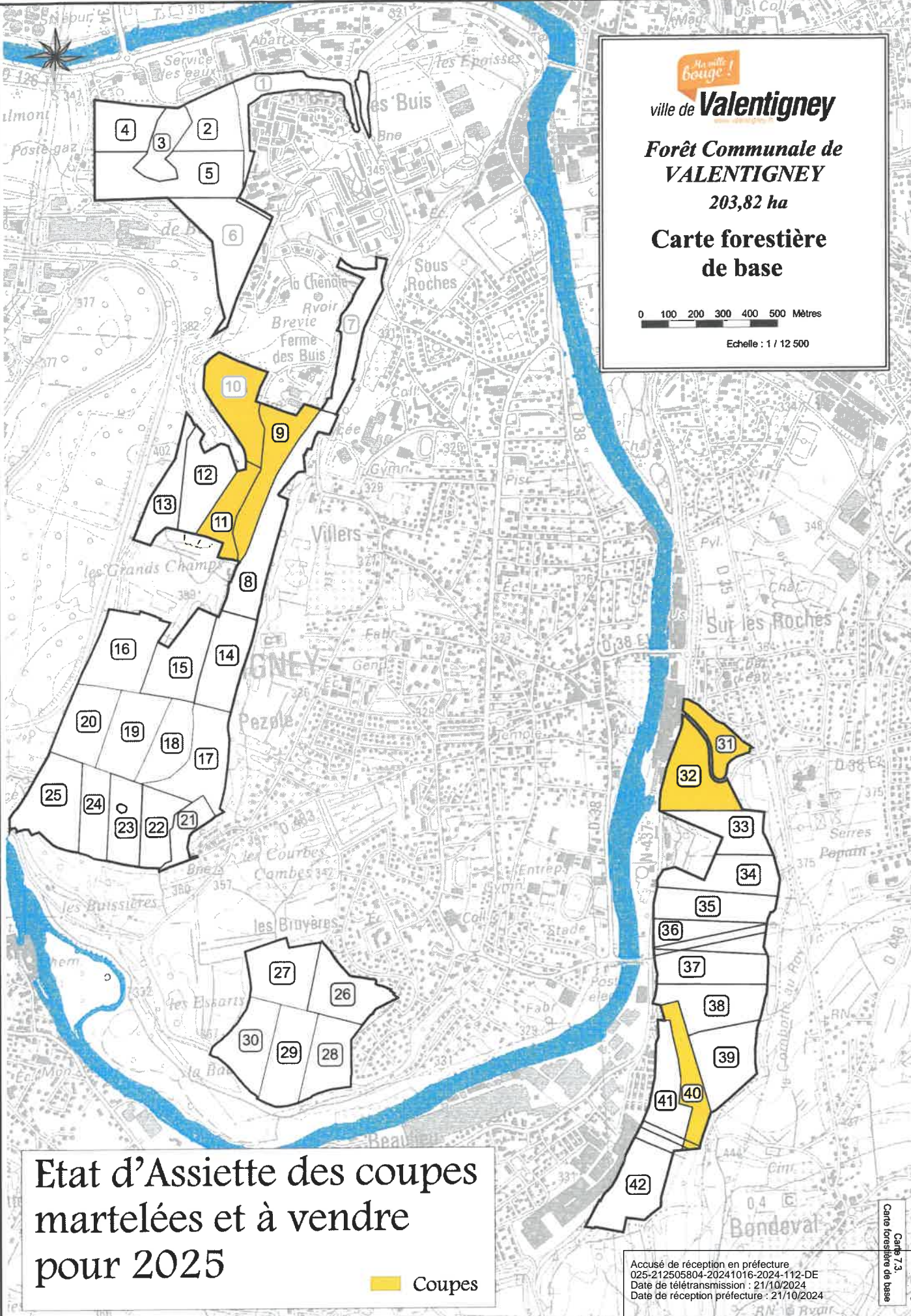



**Ma ville  
bouge !**  
ville de **Valentigney**

**Forêt Communale de  
VALENTIGNEY**

203,82 ha

**Carte forestière  
de base**



**Etat d'Assiette des coupes  
martelées et à vendre  
pour 2025**

 Coupes

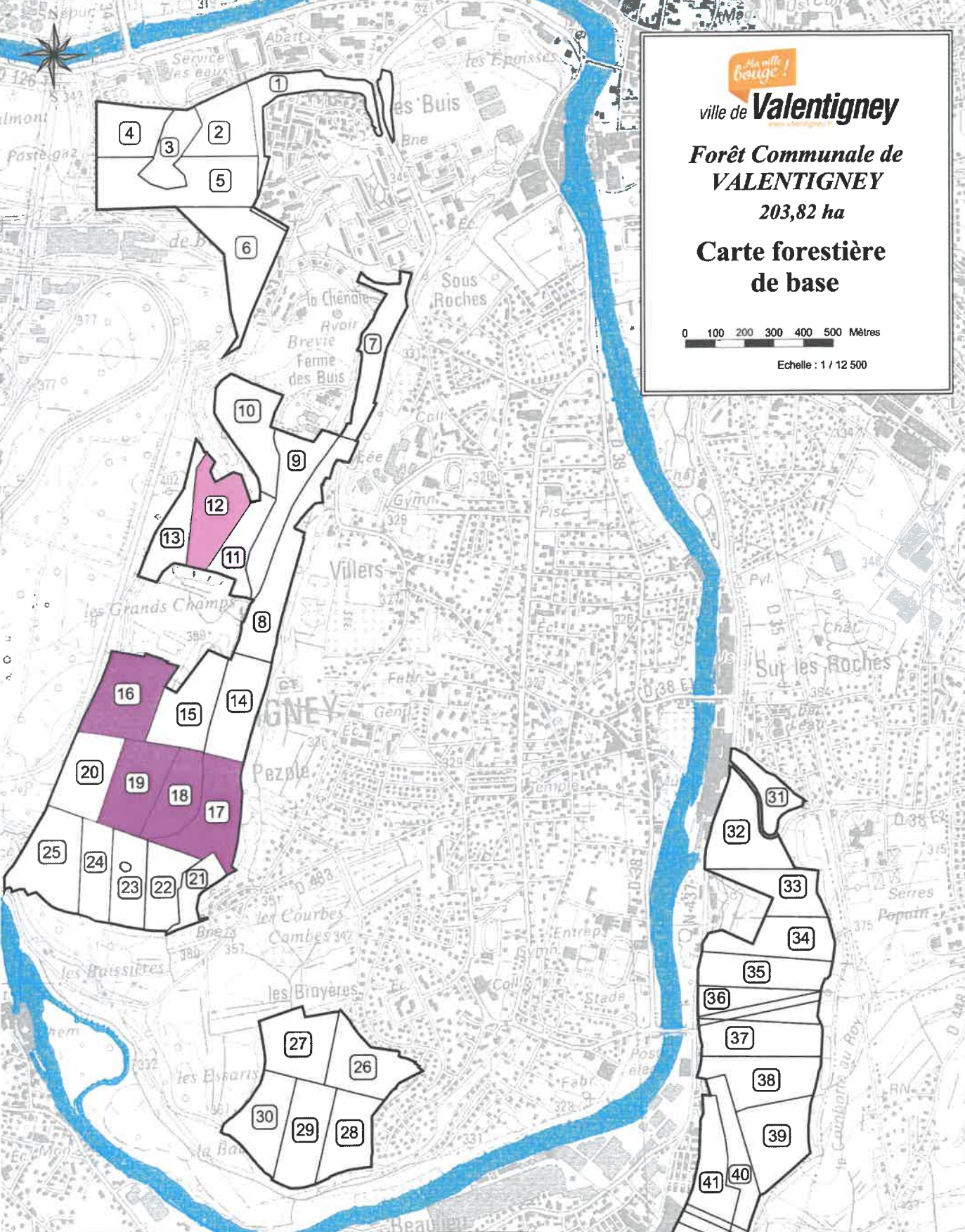
Accusé de réception en préfecture  
025-212505804-20241016-2024-112-DE  
Date de télétransmission : 21/10/2024  
Date de réception préfecture : 21/10/2024

Carte 7.3  
Carte forestière de base



ville de **Valentigney**
  
**Forêt Communale de VALENTIGNEY**
  
 203,82 ha
   
**Carte forestière de base**

0 100 200 300 400 500 Mètres
   
 Echelle : 1 / 12 500



**Destination des coupes  
2024 ~ 2025**

Coupes
   
 Coupes uniquement Affouage

Accusé de réception en préfecture  
 025-212505804-20241016-2024-112-DE  
 Date de télétransmission : 21/10/2024  
 Date de réception préfecture : 21/10/2024

Carte 7.3  
 Carte forestière de base